

図 郭 数	1
防災重点ため池数	1

「この地図は、国土地理院長の承認を得て、同院発行の電子地形図25000を複製したものである。(承認番号 令元情複、第537号)」

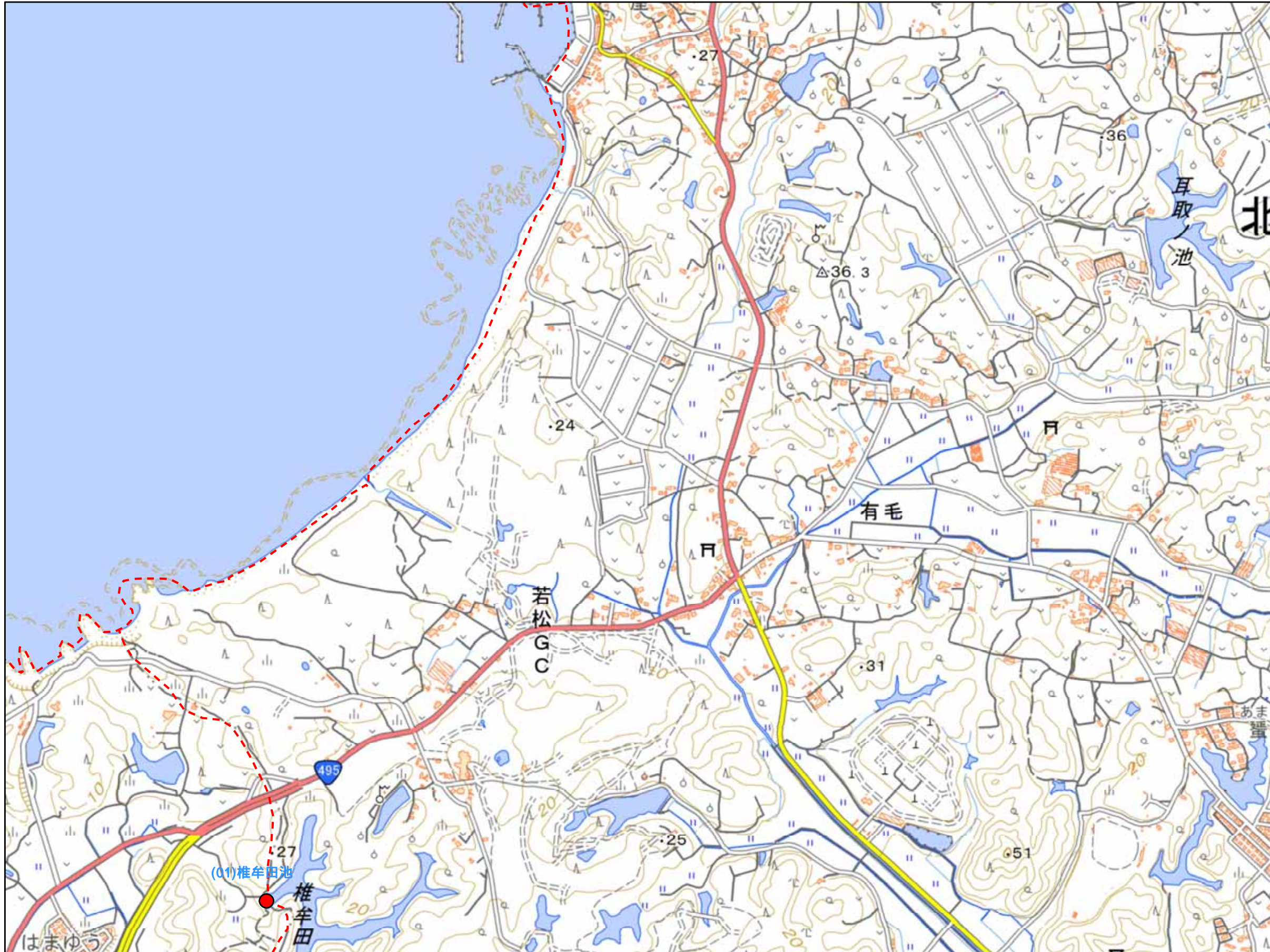
福岡県 ため池 位置図



芦屋町 A2

1:10,000

No ため池名
(01) 椎牟田池



令和元年8月
水土里ネット福岡作成

「この地図は、国土地理院長の承認を得て、同院発行の電子地形図25000を複製したものである。(承認番号 令元情複、第537号)」

【連絡先】

芦屋町 産業観光課 TEL: 093-223-3544

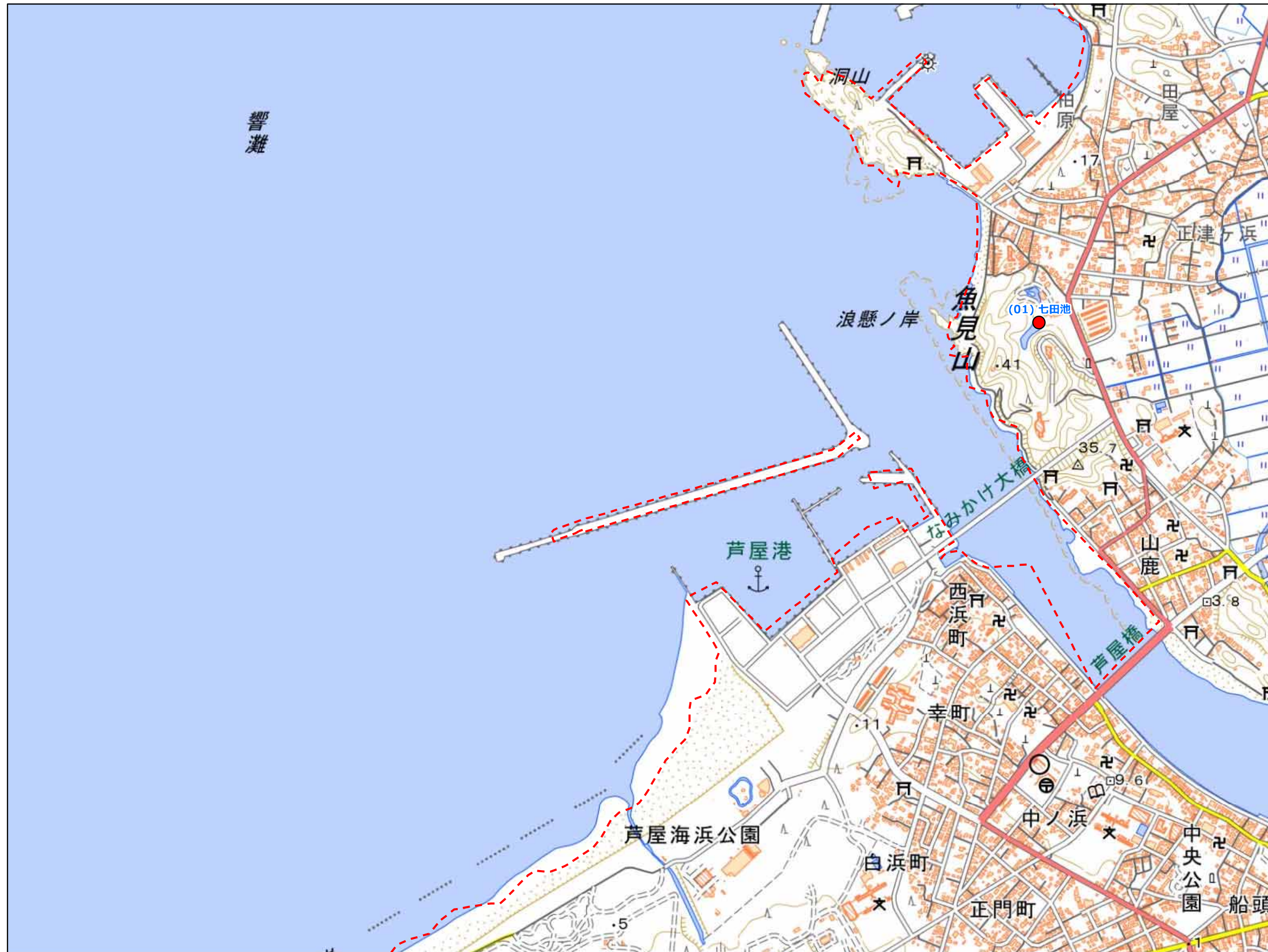
福岡県 ため池 位置図

芦屋町 B1
1:10,000



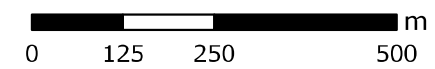
● 防災重点ため池
- - - 行政界

No ため池名
(01) 七田池



令和元年8月
水土里ネット福岡作成

「この地図は、国土地理院長の承認を得て、同院発行の電子地形図25000を複製したものである。(承認番号 令元情複、第537号)」



【連絡先】

芦屋町 産業観光課 TEL : 093-223-3544