

02 芦屋町の概要

芦屋町の状況と特性

町章



面積 11.60km²

町の木 くる松



町の花 はまゆう



ロゴマーク



イメージキャラクター アッシー



アクセス

町の中心を国道495号線が通り、北九州、福岡都市圏までは車の通勤圏内です。

また、折尾駅までは「北九州市営バス」、最寄りの遠賀川駅までは「芦屋タウンバス」が運行しています。

芦屋町は、福岡県の北端に位置し、東西4.4km、南北5.3km、行政面積11.60km²の町域です。しかし、航空自衛隊芦屋基地と町のほぼ中央を流れる一級河川遠賀川が町域の3分の1を占めています。

芦屋町の特徴としてまずあげられるのが、美しく豊かな自然です。特に玄海国定公園を望む海岸線の美しさにあります。遠賀川をはさんだ東側には千畳敷や奇岩の連なる海岸線、西側は白い砂浜の広がる海岸線と変化に富んでいます。

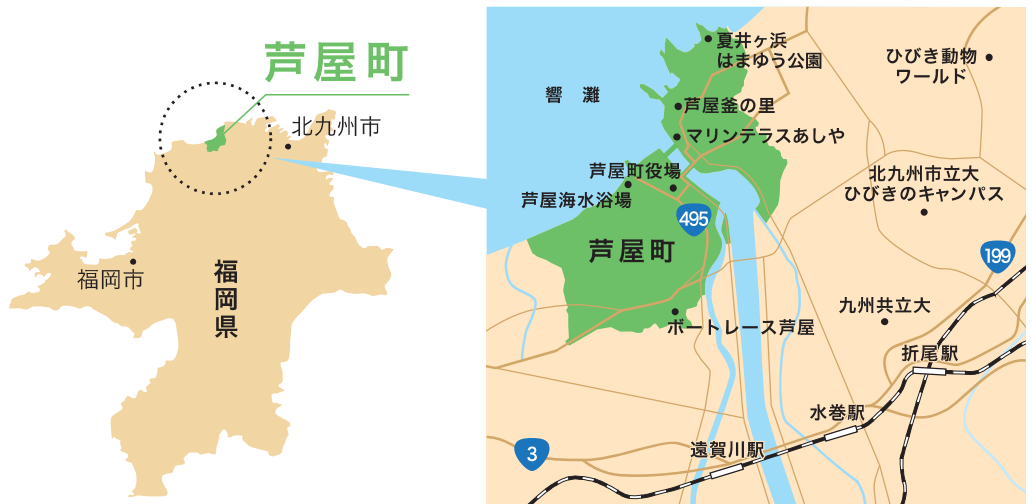
かつては「芦屋千軒・関千軒」と言われたほど交通や流通の重要な拠点としても栄え、今でも港町の風景が残っています。また、古い歴史をもつ神社仏閣や文化財が非常に多くあり、古くは日本書紀にも登場するなど歴史文化にも富んだ町です。特に芦屋町の歴史を代表するものに「芦屋釜」があげられます。茶の湯釜として国の重要文化財に指定されている9点のうち8点が芦屋町で製作された「芦屋釜」です。茶道界で名を馳せた芦屋釜は、芦屋町にしかないオンリーワンの文化です。

生活環境では、公共下水道の普及率が99.9%と快適な住環境にあり、北九州市はもちろんのこと福岡市の通勤圏となっています。特に公共交通の充実や子育て支援、教育の推進には力をいれており、安心して暮らせる住みよいまちづくりをすすめています。

芦屋町民憲章

わたしたちの芦屋町が歴史と伝統を生かし、さらに明るく、たくましく栄えていくことを願って、次の約束を定めます。

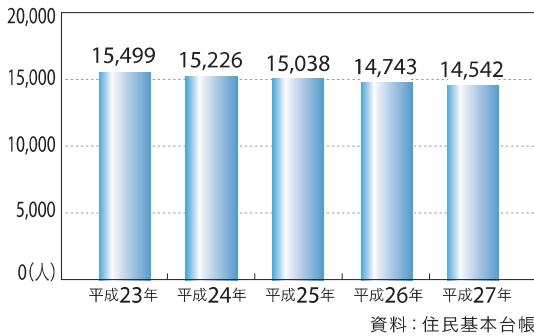
- 緑豊かな 海も空もきれいなまちにします
- お互いを大切にし ふれあいの手をつなぎます
- たのしく働き 幸せな家庭をつくります
- 学習や健康づくりに 仲間の輪をひろげます
- きまりを身につけ 住みよいまちにします



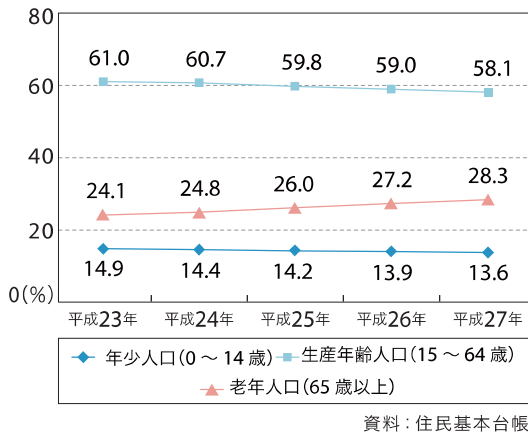
人口

住民基本台帳における人口推移をみると、昭和 50 年の 19,762 人をピークに減少し続け、花美坂地区の開発に伴い若干増加しましたが、その後も自然減・社会減に歯止めがかかっていない状況にあります。

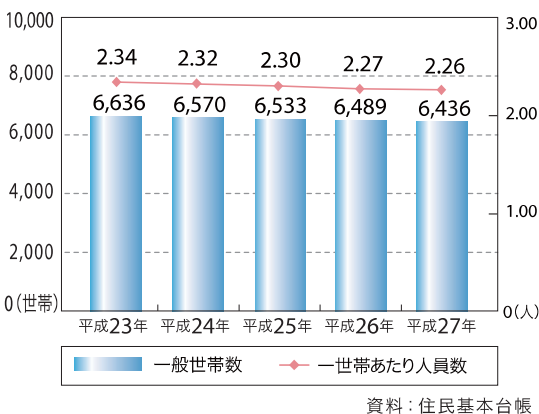
総人口の推移（3月末）



年齢3区分別人口比の推移（3月末）



世帯数と一世帯あたり人員数の推移（3月末）

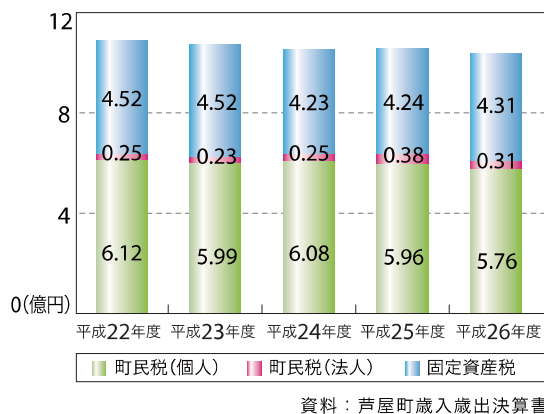


財政

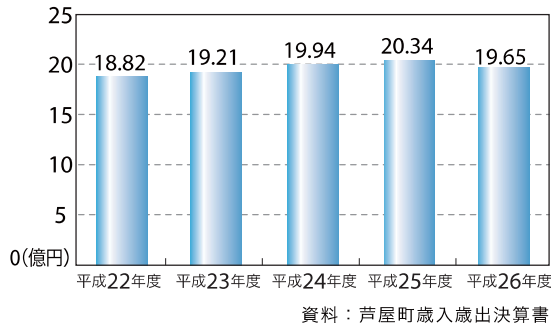
本町は地方税が歳入全体の20%未満と他自治体と比較すると少ない状況にあります。これを補う独自財源として競艇事業があります。また施設整備に伴う財源は地方債を活用しており、経常収支比率等の財政指標は高い水準にあります。

芦屋町人口データ
(平成 27 年 11 月末日)
総人口 14,441 人
うち男性 7,077 人
うち女性 7,364 人
世帯数 6,479 世帯

町民税、固定資産税の推移



地方交付税の推移



地方交付税 地方自治体間の財政不均衡を是正し、必要な財源を保障するため、国から地方自治体に対して交付される資金。国が徴収した税の一定割合が充てられる。

歳出総額の推移

