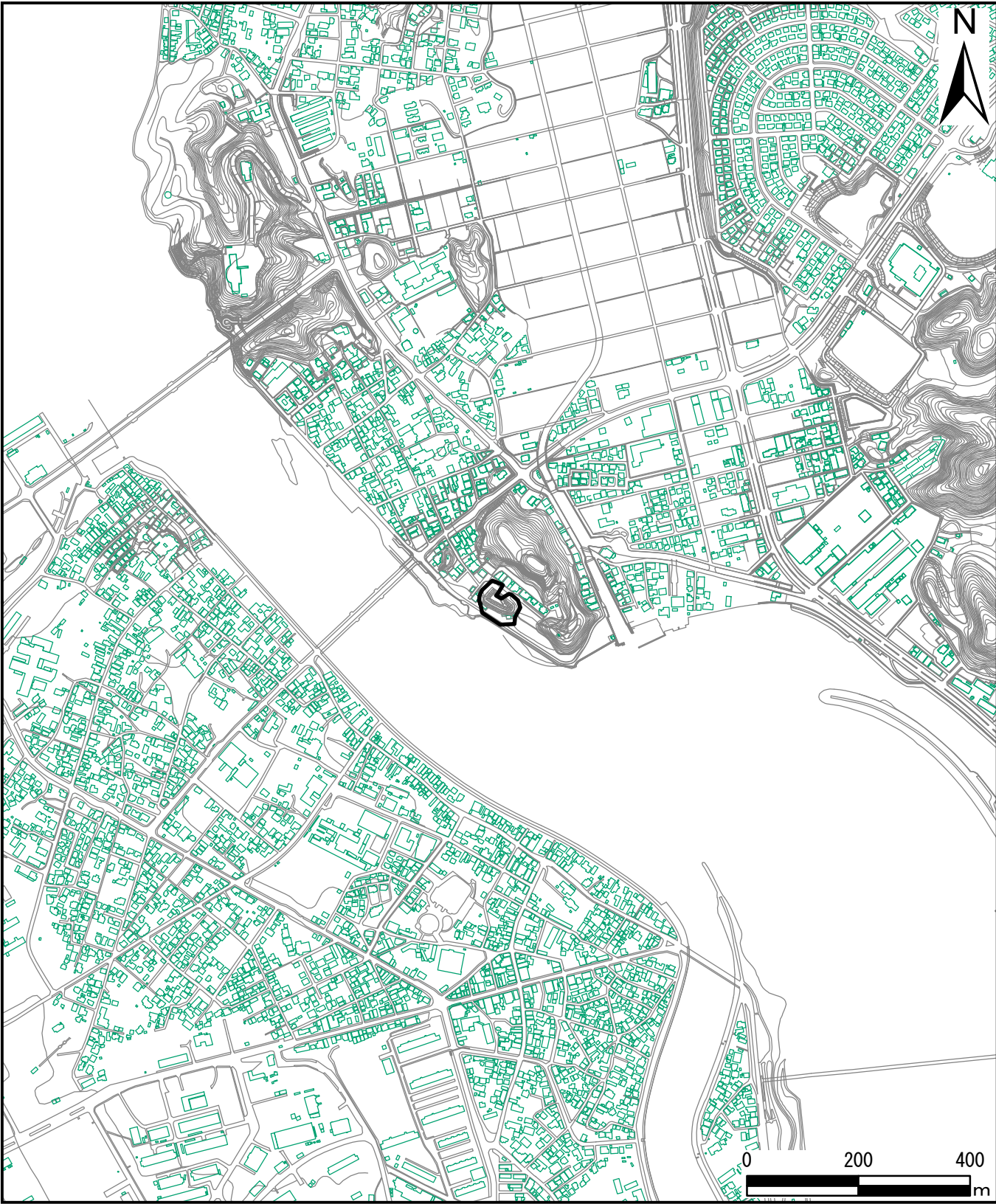




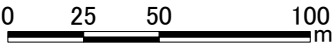
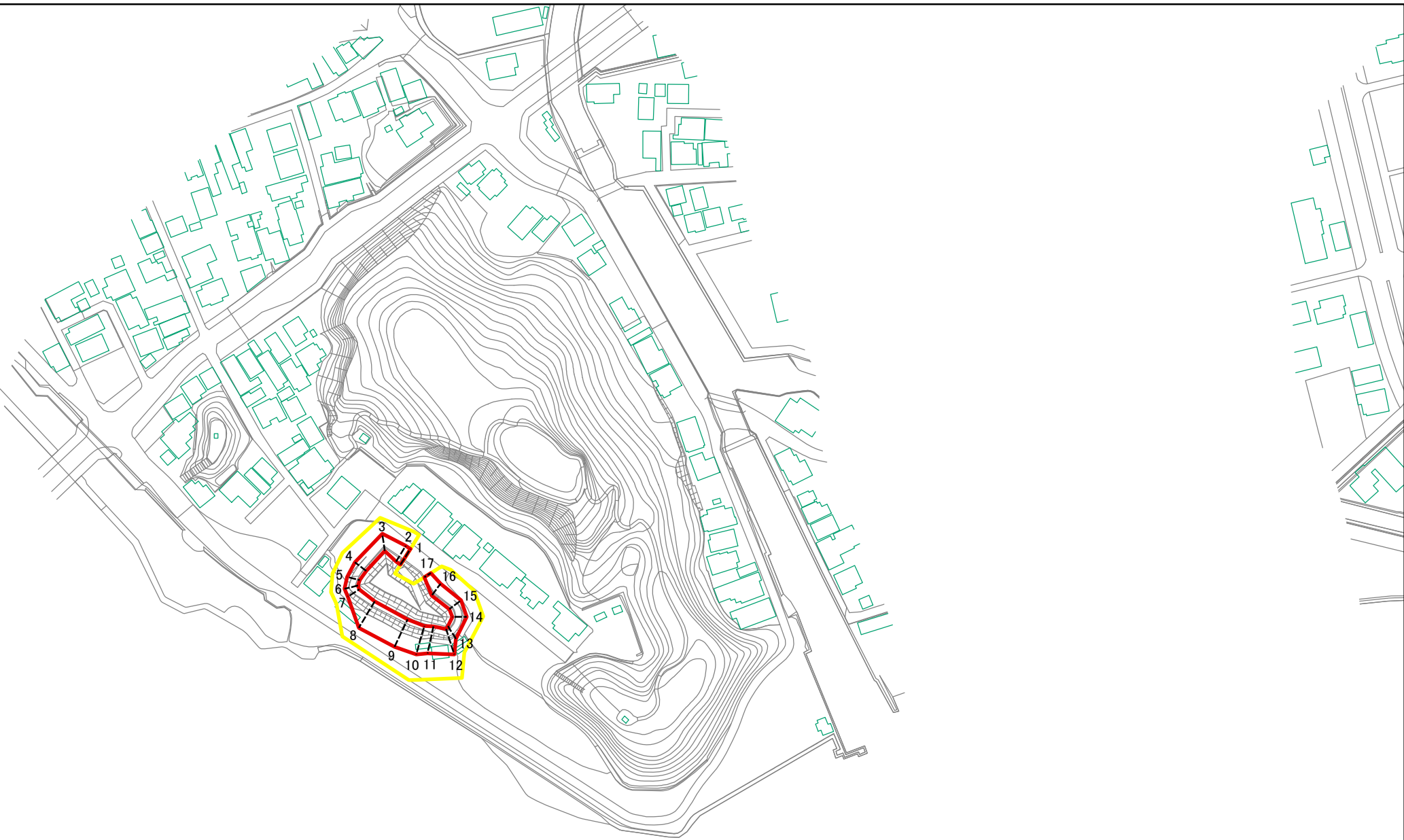
(1/25,000)








(1/10,000)

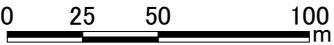
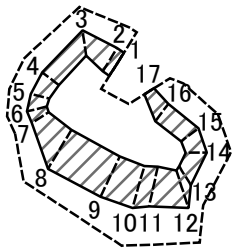
| | | |
|---------------------------------------|---------|-----------|
| 様式－1(急) 土砂災害警戒区域・土砂災害特別警戒区域 位置図 | 自然現象の種類 | 急傾斜地の崩壊 |
| | 箇所番号 | 381-K-045 |
| | 箇所名 | 山鹿－2 |
| | 所在地 | 遠賀郡芦屋町山鹿 |

左図：測量法に基づく国土地理院長承認(複製)R 6KUf 41 / 本製品を複製する場合には、国土地理院の長の承認を得なければならない。



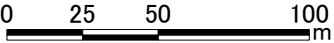
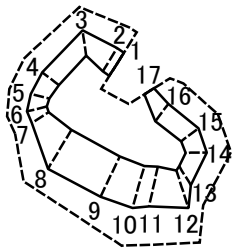
図中の数字は横断測線番号を示す

| | | | | | | | | |
|---|---|--|---|--|-------------|--------------------------|------|-----------|
| 様式－２－１(急) 土砂災害警戒区域・土砂災害特別警戒区域 区域図 | 土砂災害防止法施行令第二条の基準に該当する区域 | |  |  縮尺 1:2,500 | 自然現象 の種類 | 急傾斜地の崩壊 | 箇所番号 | 381-K-045 |
| | 土砂災害防止法 施行令第三条の 基準に該当する 区域 | |  | | 告示番号 | 福岡県告示第710号 福岡県告示第711号 | 箇所名 | 山鹿－２ |
| | 土砂等の(移動)高さが1m以下の場合、 土砂等の移動による力が100kN/mを超える区域 | |  | | 告示年月日 | 令和7年12月26日 | 所在地 | 遠賀郡芦屋町山鹿 |
| | 土砂等の堆積の高さが3mを超える区域 | |  | | | | | |
| それ以外の区域 | | | | | | | | |



図中の数字は横断測線番号を示す

| | | | | | | | | |
|---|-------------------------|---|--|---|---------|--------------------------|------|-----------|
| 様式－2－2(急) 土砂災害特別警戒区域の区域区分図 (急傾斜地の崩壊に伴う土石等の移動により 建築物の地上部に作用すると想定される力) | 土砂災害防止法施行令第二条の基準に該当する区域 | | | <div>N</div> <div>縮尺</div> <div>1:2,500</div> | 自然現象の種類 | 急傾斜地の崩壊 | 箇所番号 | 381-K-045 |
| | 土砂災害防止法施行令第三条の基準に該当する区域 | 土石等の(移動)高さが1m以下の場合、土石等の移動による力が100kN/mを超える区域 | | | 告示番号 | 福岡県告示第710号 福岡県告示第711号 | 箇所名 | 山鹿－2 |
| | それ以外の区域 | | | | 告示年月日 | 令和7年12月26日 | 所在地 | 遠賀郡芦屋町山鹿 |



図中の数字は横断測線番号を示す

| | | | | | | | | |
|---|-------------------------|--------------------|--|---|---------|--------------------------|------|-----------|
| 様式－2－3(急) 土砂災害特別警戒区域の区域区分図 (急傾斜地の崩壊に伴う土石等の堆積により 建築物の地上部に作用すると想定される力) | 土砂災害防止法施行令第二条の基準に該当する区域 | | | <div>N</div> <div>縮尺</div> <div>1:2,500</div> | 自然現象の種類 | 急傾斜地の崩壊 | 箇所番号 | 381-K-045 |
| | 土砂災害防止法施行令第三条の基準に該当する区域 | 土石等の堆積の高さが3mを超える区域 | | | 告示番号 | 福岡県告示第710号 福岡県告示第711号 | 箇所名 | 山鹿－2 |
| | | それ以外の区域 | | | 告示年月日 | 令和7年12月26日 | 所在地 | 遠賀郡芦屋町山鹿 |

図面 10

[illegible]