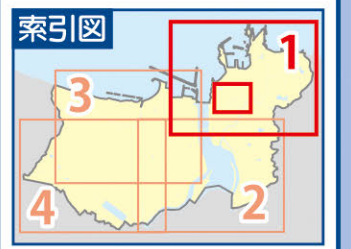
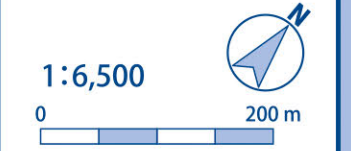


# 洪水・土砂災害 ハザードマップ①



## 施設等凡例

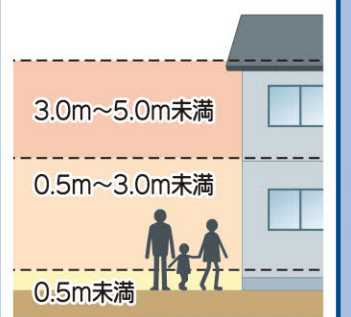
- 指定避難所
- 指定緊急避難場所
- 行政施設
- 警察
- 消防
- 病院
- 国道
- 県道

## 土砂災害(特別)警戒区域

- 急傾斜地の崩壊**
- 特別警戒区域
  - 警戒区域
- 土石流**
- 特別警戒区域
  - 警戒区域

- 土砂災害警戒区域**  
土砂災害により、住民の生命または身体に危害が生じるおそれのある区域
  - 土砂災害特別警戒区域**  
土砂災害により、建物が破壊され、住民の生命または身体に著しい危害が生じるおそれがある区域
- ※危険性があっても、住宅等がなければ区域に指定されていません。

## 浸水深の目安



- 家屋倒壊等氾濫想定区域 (早期避難が必要な区域)**
- 河岸侵食

